

15AB



AA611

# UDSKRIFT FRA AKTEN FAST EJENDOM

*Glomp  
Halsant  
Hundq  
Kivst  
Kidd*

*Bjersup  
Fang  
Omt. Skjort  
Kangq  
Mandq  
Wegst.*

*+ Skjort 2,*

Matr.nr.: 126Q & 150, True by, Brabrand

Ejerl.nr.:

31. MAJ 1972 \* B- 6574

1

Matr. nr.: 12 a, 13 a og 14 a  
True by, Brabrand sogn

Købers bopæl:

Gade og hus nr.:

Anmelder:

Advokatfirma  
**Holst-Knudsen & Bennetsen**  
**V. Holst-Knudsen**  
Landsretssagfører  
**Gerd Bennetsen** **Holger Bennetsen**  
Advokat Landsretssagfører  
Møderet for Højesteret  
**Handelsbankens Hus . Raadhuspladsen 1-3**  
**8100 Aarhus C**  
Telefon (06) \*12 12 00

Stpl. kr. 25,00

### DEKLARATION

Undertegnede True-Holm A/S bestemmer herved bindende for sig og fremtidige ejere af matr. nr. 12 a, 13 a og 14 a True by, Brabrand sogn og parceller heraf:

#### § 1 OMRÅDETS BEGRÆNSNING.

Det på vedhæftede deklarationsrids viste areal af matr. nr. 12 a, 13 a og 14 a True by, Brabrand sogn kaldet Glensvænget og Halsvænget, udstykkes som vist på ridset. Parcellerne må anvendes til åben og lav boligbebyggelse af enfamiliehuse i form af fritliggende parcelhuse.

#### § 2 VEJAREALER.

Der vil blive udlagt veje med placering og beliggenhed som vist på kortbilaget:

Nekseløvej i 14,00 m bredde

Agerøvej i 14,00 m bredde

Stamveje i Glensvænget og Halsvænget i 11,00 m bredde

Boligveje i Glensvænget og Halsvænget i 7,00 m bredde.

For enden af de blinde boligveje udlægges areal

Justitsministerens genpartspapir

til lege/vendeplads.

Al adgang til parcellerne skal foregå fra de enkelte blinde boligveje eller disses lege/vendepladser. Der må ikke ske hverken gående eller kørende adgang direkte til parcellerne fra Agervej, Nekselvej og 11,00 m brede stamveje i Glensvanget og Halmevanget. Vejene anlægges efter de af Århus byråd godkendte vejplaner.

Santlige udlagte veje forbliver efter anlæggelsen private fællesveje og overtages af den i § 14 omtalte grundejerforening, der i henhold til sine vedtagter varetager den fremtidige vedligeholdelse af anlægget.

Såfremt der senere bliver udlagt private vejarealer inden for udstykningsområdet, afholder de til disse veje færdselsberettigede lodsejere de med anlæggelsen af vejene forbundne omkostninger, hvorefter den i § 14 omtalte grundejerforening varetager den fremtidige vedligeholdelse.

Parcellernes skel mod fordelingsvej, stamveje, boligveje og lege/vendepladser fastlægges i bagkant af fortov. Skråningsarealer ved afgravning og påfyldning hører under parcelarealerne. I forbindelse med jordarbejdet reguleres parcelarealet i en dybde af 0,50 m fra vejskel i højde med bagkant af fortov.

Såfremt udstykningen sker inden vejenes endelige færdiggørelse, skal parcellerne respektere, at vejanlægget gennemføres med den fastsatte effektive vejbredde, uden at der betales erstatning for skråningsarealer, hegnsforstyrrelser eller lignende.

### § 3 OVERSIGTS- AREALER.

Ved udmåning af Nekselvej i Agervej skal etableres et oversigt på det areal, der begrænses af forbindelseslinien mellem de to punkter, der forekommer ved udmåling i de tilgrænsende kørebanebaner, målt fra disses

skæringspunkt (10 m ad Høkselsvej, 30 m ad Agersvej).

På de således fastlagte oversigtsarealer må der hverken varigt eller midlertidigt anbringes genstande, der rager mere end 1 meter op over en flade bestemt af de tilgrænsende kørebanemidter. Hvor terrænet i oversigtsarealet ligger over de tilstedende kørebanemidter, skal dette afgraves.

#### § 4 STIAREALER.

I forbindelse med udstykningen udlægges de på deklaraationsriidsset viste 3,00 m og 3,00 m brede stiarealer.

Stiarealerne reguleres, tilsås med græs og forsynes med fast belægning og parkbelysning.

Samtligc stiarealer overtages efter færdiggørelsen af den i nærværende deklaraations § 14 omtalte grund-ejerforening, der efter vedtægterne varetager den fremtidige vedligeholdelse.

Stiarealerne må ikke befaras med knallerter eller anden motoriseret trafik.

#### § 5 FÆLLES OPHOLDS-AREALER.

I forbindelse med udstykningen af det i § 1 nævnte område udlægges ingen fælles opholdsarealer, men de fremtidige parcelejere skal være berettiget til fælles ophold og færdsel på det i § 6 i deklaraationen lyst 5/3 1968 på matr. nr. 12 a, 13 a og 14 a True by, Brabrand sogn nævnte fællesareal og skal, jfr. § 14 i nærværende deklaraation om Grundejerforening deltage i den fremtidige vedligeholdelse efter Grundejerforeningens vedtægter.

#### § 6 PARKERINGS-FORHOLD.

Kun indregistrerede køretøjer, der må anvendes til personbefordring, på indtil 3.500 kg totalvægt - og højst 3 på hver parcel - må være hjemmehørende og til stadighed henstillet på parcellen. Køretøjer af anden art må kun henstilles på og ved parcellen i det omfang, det er nødvendigt for af- og påkørsning. Udendørs langtidsparkering af campingvoagne og lignende må ikke finde sted.

§ 7 GRUNDSTOR-  
RELSER:

Ingen grund indenfor området må udstykkes med en mindre størrelse end 700 m<sup>2</sup>. Århus byråd kan for så vidt angår transformestationer og lignende, træffe beslutning om anden grundstørrelse.

Når udstykningen af parcellen har fundet sted efter den på deklaraationsridset viste plan, må ingen parcel siden - bortset fra mindre skelforandringer - udstykkes eller fraskilles areal til tilstødende parceller.

§ 8 GRUNDENS  
BRUGTTILDELSE.

Inden for området må kun opføres åben og lav boligbebyggelse af/enfamiliehuse i form af fritliggende parcelhuse.

Inden for området må der på hver parcel kun opføres een beboelsesbygning for een familie, med sædvanlig<sup>tilhørende</sup> ligt/udhus og garage, med de begrænsninger, der følger af bestemmelserne, som fremgår af nærværende og efterfølgende paragraffer.

På ejendommene må ikke drives handel, vognmandsvirksomhed, fabrik, værksted, eller indrettes oplagsplads.

Der må endvidere ikke drives nogen art af virksomhed der ved støv, røg, lugt, støj, rystelser eller ved sit udseende eller på anden måde efter Århus Magistrats 2. afdelings skøn er til gene for de omboende.

Det skal - efter forud hos Århus Magistrats 2. afdeling indhentet tilladelse - være tilladt at drive sådan virksomhed, der almindeligvis udføres i beboelseslejlighed eller beboelseshus, når det efter Magistratens skøn kan ske, uden at ejendommens karakter af beboelsesejendom forandres eller kvarterets præg af boligkvarter brydes eller virksomheden ikke fremkalder ulemper for de omboende eller fremkalder behov for parkeringsmuligheder, som ikke er til stede på den pågældende ejendom.

Såfremt der sker erhvervsæssig udnyttelse ud over det i given tilladelse godkendte, kan tilladelsen tilbagekaldes af Magistratens 2. afdeling.

§ 9 BEPLANTNING.

De kreatifive parcellere udfører plantering af hæk-

Justitsministeriets genpartipapir. Til forrættelse af dokumentet.

ke langs alle veje og stier. Hækkene plantes 0,20 m lang beplant af forkov, og deres fremtidige højde skal være mindst 1,50 m og højst 1,80 m. Det er tilladt umiddelbart inden for hækket at anbringe træshegn i indtil 1,0 m's højde.

Lodsejerne har sædvanlig hegnepligt over for naboparcellerne, og en lodsejer skal senest 1 år efter byggeordningens afslutning i skellet til naboparceller plante ubrudt levende hæk.

Parcellerne har sædvanlig hegnepligt over for tilgrænsende arealer, der endnu ikke er udstykkede, og over vor naboparceller, der efter parcellernes detailudstyknng endnu ikke er afhandede af Brueholm A/S.

Anden form for hegn blandt naboparceller - herunder raftehegn, mur eller lignende - må kun etableres efter godkendelse af Grundejerforeningen, samt for murens vedkommende tillige godkendelse af Bygningsmyndigheden. Findes der ved køb af en parcel etableret hegn af andre og dyrere former end hæk, er køberen alene forpligtet til at refundere halvdelen af udgifterne til hækplantning.

Beplantning på parcellerne må ikke overstige et plan med 45° hældning fra højde i skel på 1,80 m. Der må ikke på grundene plantes grådige eller stærkt skyggende træer såsom poppel, hestekastanie, elm eller eborn.

§ 10 TERRÆNREGULERING.

Samtidig med fremsendelse af byggeandragende skal der til Bygningsmyndighedens godkendelse fremsendes plan over parcellen og dennes regulering, hvorefter fremgår, hvorledes eventuelle ændringer i terrænet agtes foretaget.

§ 11 LEDNINGSANLÆG:

Afløbsledninger for regn- og spildevand etableres efter planer godkendt af Landvæsenkommissionen for Århus amt. Såfremt det i kommissionens kendelse fastslås, at det etablerede ledningsanlæg helt eller delvis skal henlægges som privat ELLS anlæg, vil den fremtidige ren- og vedligeholdelse være en forpligtelse af den i § 14 omtalte Grundejerforening.

ings- lar

For øvrige ledningsanlæg gælder at:

Hver parcelejer er pligtig at tåle, at forsyningsledninger med tilhørende anlæg for vand, elektricitet, telefon, fjernvarme m.v. om fornødent af tekniske grunde føres over parcellerne, og det såvel til forsyning af egen som anden mands ejendom, når ledningsførelsen sker på sådanne steder, at byggemulighederne ikke indskrænkes.

Denne bestemmelse gælder såvel de i forbindelse med byggemodningen etablerede ledninger som senere ledninger, der måtte blive nødvendige, i sådanne tilfælde mod erstatning for forvoldt skade på beplantning og øvrige udførte anlægsarbejder.

Ledningerne skal henligge uforstyrrede, og de dertil berettigede skal til enhver tid have adgang til eftersyn og rensning samt til at foretage reparations- og vedligeholdelsesarbejder mod fornøden retablering. Overbygning af ledningssystemerne kan visse tilfælde tillades af Magistratens 2. afdeling, når ledningerne sikres på en efter dennes skøn betryggende måde.

Ren- og vedligeholdelse af de separate stikledninger til den enkelte ejendom påhviler den enkelte lodsejer.

Ren- og vedligeholdelse af de etablerede fælles ledninger påhviler parcelejerne, idet grundejerforeningen foretager fordeling af udgifterne, såfremt fordelingen ikke foretages af det offentlige eller koncessionerede selskaber.

## § 12 AFFALDS- PLADSER

Affaldspladser, skarnkasser og lignende skal anbringes eller afskærmses sådan, at de ikke er synlige fra vej, sti eller fælles område. Anbringelse samt ren- og vedligeholdelse skal isøvrigt ske sådan, at det ikke er til ulempe for de omboende.

## § 13 SKILTNING.

Facadebelysning, reklamebelysning samt flagning og skiltning i erhvervsmæssigt øjemed må ikke finde sted. Herfra undtages dog navneskilte med en størrelse på ikke over 0,1 m<sup>2</sup>, der må opsættes i eet eksemplar.

Skiltet må ikke udføres i noerør eller flourescerende materiale.

§ 14 GRUNDEJER-  
FORENING:

Fremtidige parcelejere i nærværende udstykningsområde, jfr. § 1, er pligtige at være medlemmer af den i § 18 i deklARATIONEN af 5/3 1968 på matr. nr. 12 a, 13 a og 14 a True by, Brabrand sogn nævnte grundejerforening og deltage i rettigheder og pligter på lige fod med grundejerforeningens øvrige medlemmer.

§ 15 ALMINDELIGE  
BESTEMMELSER:

Magistratens 2. afdeling kan tillade mindre afvigelser fra bestemmelserne i denne deklARATION, når særlige forhold taler derfor, og når sådanne afvigelser efter Magistratens 2. afdelings skøn ikke berører kvarteret dets karakter efter nærværende deklARATIONs bestemmelser.

Alle spørgsmål vedrørende nærværende deklARATION og fortolkning af dens bestemmelser afgøres af Magistratens 2. afdeling.

§ 16 PÅTALERET:

Foranstående deklARATION begæres tinglyst på følgende matr. nr. 12 cx, cy, cz, cø, da, db, dc, dd, de, df, dg, dh, di, dk, dl, dm, dn, do, dp, dq, dr, ds, cø, dt, du, dv, dx, dy, dz, dæ, de, ea, eb, ec, ed, ee, ef, eg, eh, ei, ek, el, em, en, eo, ep, eq, er, og es True by, Brabrand sogn.

Påtaleberettiget med hensyn til overholdelse af de i nærværende deklARATION anførte bestemmelser er Århus Kommunes Magistrat med undtagelse af den i § 9, stk. 5 nævnte bestemmelse om hegn mellem nabo-parceller, hvor påtaleretten tilkommer grundejerforeningen.

Århus Kommunes Magistrat kan meddele Grundejerforeningen påtaleret med tilhørende pligt til at påtale krænkelser af servitutterne.

Århus, den 10/2 1972

TRUE-HOLM A/S:

sign. V. Holst-Knudsen      Sven Lorensen  
Poul Madsen                  Friehling  
J. Hoffmann

Under henvisning til lov nr. 206 af 15. maj 1970. Byggeslov for købstæderne og landet, § 4, 2 stk., meddeles herved tilladelse til tinglysning af foranstående deklARATION.

MAGISTRATENS 2. AFDELING, den 13. mar. 1972

Eb

sign. Paul Pedersen



Foranstående deklaration tiltrædes.

Tåstrup, den 4. maj 1972.

A/S Ernito:

sign. Ernst Nielsen

§	Kr.	
§	"	Indført i dagbogen for
§	"	Århus by- og herredsret
§	"	3 1MAJ 1972
<hr/>		LYST
Kr.		AKT: ANR. 644

Indført i dagbogen

Generaltingsretens rigtighed bekræftes.  
Århus by- og herredsret  
tinglysningsafdelingen.

*Ernst Nielsen*  
retsassessor

*af  
ly*

*ab*

Justitsministeriets genpart-nøpir. Til skoder  
skadesbreve, kvitteringer til udsættelse og andre  
påtegninger m. m. (vedr. fast ejendom).

Mtr. nr., ejerlav, sogn:  
(i København kvarter)  
eller (i de sønderjydske lands-  
dele) bd. og bl. i tingbogen,  
art. nr., ejerlav, sogn.

Matr. nr. 13b  
True by,  
Brabrand sogn.

Stempel: / / kr. øre

Akt: Skab AH nr. 611.  
(udfyldes af dommerkontoret)

Gade og hus nr.:

26 JUNI 1974 \* B 9884



Købers }  
Kreditor } bopæl:  
LANDINSPEKTØRERNE  
RYHAVEVEJ 7. 8210 ÅRHUSV  
Anmelder:  
TELEFON 06 - \*15 90 11

Påtegning på deklaration, lyst 31. maj 1972 på matr. nr.

12cx m. fl. True by, Brabrand sogn. AKT AH NR. 611

(6574 - 9 + 25)  
(2737 - ) (12478)

Med følgende supplerings af:

§ 1 OMRÅDETS BEGRÆNSNING: Det på vedhæftede deklarationsrids  
viste areal af matr. nr. 13b True  
by, Brabrand sogn, kaldet Bjørnøven-  
get og Farøvenget, udstykses som  
vist på ridset.

§ 2 VEJAREALER: Alle steder hvor Glænøvenget og  
Halmøvenget er nævnt bedes tillige  
læst "Bjørnøvenget" og "Farøvenget".

§ 14 GRUNDEJERFORENING: Parcelejerne er således pligtige til  
at betale kontingent til grundejer-  
foreningen og herunder deltage i ud-  
gifter til nuværende fælles opgaver  
og opgaver, der ved fremtidige gene-  
ralforsamlingsbeslutninger vil blive  
fastlagt som fælles opgaver for om-  
rådet. Undtaget herfra er dog den  
oprindelige grundsælger.

begæres foranstående deklaration tinglyst på følgende matr.  
nre. i True by, Brabrand sogn 13<sup>lt</sup>, 13<sup>lu</sup>, 13<sup>lv</sup>, 13<sup>lx</sup>, 13<sup>ly</sup>,  
13<sup>lz</sup>, 13<sup>læ</sup>, 13<sup>lø</sup>, 13<sup>ma</sup>, 13<sup>mb</sup>, 13<sup>mc</sup>, 13<sup>md</sup>, 13<sup>me</sup> og 13<sup>mf</sup>.

Odense, den 18.04. 1974

Jens P. Koch & Co. A/S  
F. Stoltenborg (sign.)

Som tegningsberettigede for Skjoldhøjparkens grundejerfore-  
ning tiltredes ovenstående påtegning.

True, den 21.04. 1974

Frits Gundahl Sørensen Holger Møller-Nielsen  
(sign.)

Under henvisning til lovbekendtgørelse nr 361 af  
17. juli 1972, Byggeloven, § 4, 2. stk. meddeles  
herved tilladelse til tinglysning af foranstående  
deklaration.

MAGISTRATENS 2. AFDELING, den 15. maj 1974

Chr. Søgård Sørensen (sign.)

Kr.            Jodført i dagbogen for  
              Arhus by- og herredsret  
              26 JUN 1974  
-----  
              LYST                    A. H. 611.

*lute.*

Jusitministeriets genpartspapir. Til sikring af skadelse breve, kvitteringer til udstedelse og andre påtegninger m. m. (vedr. fast ejendom).

Mtr. nr., ejerlav, sogn:

Stempel:

kr. øre

Akt: Skab *174* nr. *611*  
(udfyldes af dommerkantoret)

(i København kvarter) 12et m.fl. True by,


eller (i de østlige landsdele) bd. og bl. i tingbogen, Brabrand sogn.

art. nr., ejerlav, sogn.

Købers } bopæl:  
Kreditors }

Gade og hus nr.: 15. SEP. 1972 \* 81 2478

Anmelder:



LANDINSPEKTØRERNE  
RYHAVEVEJ 7, 8210 ÅRHUS V  
TELEFON 06 - \*15 90 11

Påtegning på deklaration, lyst 31. maj 1972 på matr. nr. 12cx m.fl. True by, Brabrand sogn. AKT AH NR. 611.

(6574-)

Med følgende supplerung af:

§ 14 GRUNDEJERFORENING:

Parcelejerne er således pligtige til at betale kontingent til Grundejerforeningen og herunder deltage i udgifter til nuværende fælles opgaver og opgaver der ved fremtidige generalforsamlingsbeslutninger vil blive fastlagt som fælles opgaver for området.

Foranstående deklaration begæres tinglyst på følgende matr. nre. 12et, 12eu, 12ev, 13br, 13bs, 13bt, 13bu, 13bv, 13bx, 13by, 13bz, 13bæ, 13bø, 13ca, 13cb, 13cc, 13cd, 13ce, 13cf, 13cg, 13ch, 13ci, 13ck, 13cl, 13cm, 13cn, 13co, 13cp, 13cq, 13cr, 13cs, 13ct, 13cu, 13cv, 13cx, 13cy, 13cz, 13cæ, 13cø, 13da, 13db, 13dc, 13dd, 13de, 13df, 13dg, 13dh, 13di og 14bt True by, Brabrand sogn.

Århus, den 24. august 1972  
For TRUE-HOLM A/S i følge fuldmagt.

B. Bøggild Eriksen (sign.)

B. Bøggild Eriksen  
landinspektør

Med følgende supplerung af

§ 1 OMRÅDETS BEGRÆNSNING: "Det på vedhæftede deklarationsrids viste areal af matr. nr. 14b True by, Brabrand sogn, kaldet Hindøvænget, er udstykket som vist på ridset".

§ 2 VEJAREALER: Alle steder hvor Glænøvænget og Halmøvænget er nævnt bedes tillige læst "Hindøvænget".

§ 14 GRUNDEJERFORENING:

Parcelejerne er således pligtige til at betale kontingent til Grundejerforeningen og herunder deltage i udgifter til nuværende fælles opgaver og opgaver der ved fremtidige generalforsamlingsbeslutninger vil blive fastlagt som fælles opgaver for området.

begæres foranstående deklaration tinglyst på følgende matr. nre. 14bu, 14bv, 14bx, 14by, 14bz, 14bæ, 14bø, 14ca, 14cb, 14cc, 14cd, 14ce, 14cf, 14cg, 14ch, 14ci, 14ck, 14cl, 14cm, 14cn, 14co, 14cp, 14cq, 14cr, 14cs, 14ct, 14cu, 14cv, 14cx, 14cy, 14cz True by, Brabrand sogn.

Århus, den 24. august 1972  
For A/S ERNITO i følge fuldmagt

B. Bøggild Eriksen (sign.)

B. Bøggild Eriksen, landinspektør

Som tegningsberettigede for Skjoldhøjparkens Grundejerforening  
tiltrædes ovenstående påtegning (jfr. deklarationens § 14).

Århus, den 31. august 1972

Tove Christensen (sign.)

Frits Gundahl Sørensen (sign.)

Under henvisning til lov nr. 206 af 15. maj 1970.  
Byggelov for købstæderne og landet, § 4, 2 stk.,  
meddeles herved tilladelse til tinglysning af  
foranstående deklaration.

MAGISTRATENS 2. AFDELING, den 11/9 1972.

eb

Chr. Søgård-Sørensen (sign.)

§  
§  
§  
§

Kr. Indført i dagbogen for  
Århus by- og herredsret  
15SEP1972  
LYST

AKT: PH NR. 64

Kr.

*Fuldendingsbank udstrøket af  
PH Søgård-Sørensen*

Karen Moustesgård  
Genpartens rigtighed bekræftes.  
Århus by- og herredsret  
tinglysningsafdelingen.

*Karen Moustesgård*  
retsassessor

Justitsministeriets genpartspapir. Til skøder skadesbreve, kvitteringer til udslettelse og andre påtegninger m. m. (vedr. fast ejendom).

Mtr. nr., ejerlav, sogn:  
(i København kvarter)  
eller (i de sønderjydske landsdele) bd. og bl. i tingbogen,  
art. nr., ejerlav, sogn.

Stempel: kr. øre

Akt: Skab *PH* nr. *611*  
(udfyldes af dommerkontoret)

Købers } bopæl:  
Kreditors }

Gade og hus nr.:

Anmelder:



LANDINSPEKTØRERNE  
EYHAVEVEJ 7, 8210 ÅRHUS V  
TELEFON 66. 15 70 11

-9. OKT. 1972 \* B1 3648

Påtegning på deklaration, lyst 31. maj 1972 på matr. nr. 12cx m.fl.  
True by, Brabrand sogn. AKT AH NR. 611.

*(6574, 12478)*

Med følgende supplering af:

§ 1 OMRÅDETS BEGRÆNSNING: "Det på vedhæftede deklarationsrids viste areal af matr. nr. 12a True by, Brabrand sogn, kaldet Livøvænget og Lindøvænget, er udstykket som vist på ridset".

§ 2 VEJAREALER: Alle steder hvor Glænøvænget og Halmøvænget er nævnt bedes tillige læst "Livøvænget og Lindøvænget".

§ 14 GRUNDEJERFORENING: Parcelejerne er således pligtige til at betale kontingent til Grundejerforeningen og herunder deltage i udgifter til nuværende fælles opgaver og opgaver der ved fremtidige generalforsamlingsbeslutninger vil blive fastlagt som fælles opgaver for området.

begæres foranstående deklaration tinglyst på følgende matr. nre.  
12ex, 12ey, 12ez, 12eø, 12eø, 12fa, 12fb, 12fc, 12fd, 12fe, 12ff,  
12fg, 12fh, 12fi, 12fk, 12fl, 12fm, 12fn, 12fo, 12fp, 12fq, 12fr,  
12fs, 12ft, 12fu, 12fv, 12fx, 12fy, 12fz, 12fæ, 12fø, 12ga, 12gb,  
12gc, 12gd, 12ge, 12gf, 12gg, 12gh, 12gi, 12gk, 12gl, 12gm, 12gn,  
12go, 12gp, 12gq, 12gr, 12gs, 12gt, 12gu, 12gv, 12gx, 12gy, 12gz,  
12gæ, 12gø, 12ha, 12hb, 12hc, 12hd, 12he, 12hf, 12hg, 12hh, 12hi,  
12hk, 12hl, 12hm, 12hn, 12ho, 12hp og 12hq True by, Brabrand sogn.

Århus, den 18. september 1972  
For True-Holm A/S i følge fuldmagt

B. Bøggild Eriksen (sign.)  
B. Bøggild Eriksen  
landinspektør

Som tegningsberettigede for Skjoldhøjparkens Grundejerforening tiltrædes ovenstående påtegning.

True, den 19 . september 1972

Frits Gundahl Sørensen (sign.)

Tove Christensen (sign.)

Under henvisning til lovbekendtgørelse nr. 361 af  
17. juli 1972. Byggelov for købstæderne og landet,  
§ 4, 2. stk. meddeles herved tilladelse til tinglysning  
af foranstående deklaration.

MAGISTRATENS 2. AFDELING, den 29. september 1972

E.b.

Chr. Søgård-Sørensen (sign.)

Indsendt i Magstraten 10.  
Århus by- og herredsret.

9 OKT 1972

ASTI NR. 611

RE.

Fuldmynd forevist, samt legitimations  
for Skjoldhøjvejens Grundejerforen.

cb-  
pau

Karen Moustesgård  
Genpartens rigtighed bekræftes,  
Århus by- og herredsret  
tinglysningsafdelingen.

AC  
KS

Karen Moustesgård  
retsassessor

Jurisministeriets genpartpapir. Til skæder skadesbreve, kvitteringer til udslettelse og andre påtegninger m. m. (vedr. fast ejendom).

Mtr. nr., ejerlav, sogn: Matr. nr. 13b Stempel: kr. øre Akt: Skab AH nr. 611  
(i København kvarter) True by, 12. JUNI 1974 \* B 9025 Købers } bopæl:  
eller (i de sønderjydske lands- dele) bd. og bl. i tingbogen, Brabrand sogn. Kreditors }

Gade og hus nr.:

LANDINSPEKTØRERNE  
RYHAVENVEJ 7. 8210 ÅRHUSV  
TELEFON 06 - \*15 90 11

Påtegning på deklaration, lyst 31. maj 1972 på matr. nr. 12cx m. fl. True by, Brabrand sogn. AKT AR NR. 611

Med følgende supplering af:

(6574 -  
(12478) (2737 -

§ 1 OMRÅDETS BEGRÆNSNING: Det på vedhæftede deklarationsrids viste areal af matr. nr. 13b True by, Brabrand sogn, kaldet Bjørnøvet, udstykses som vist på ridset.

§ 2 VEJAREALER: Alle steder hvor Glansøvet og Halmøvet er nævnt bedes tillige læst "Bjørnøvet".

§ 14 GRUNDEJERFORENING: Parcelejerne er således pligtige til at betale kontingent til grundejerforeningen og herunder deltage i udgifter til nuværende fælles opgaver og opgaver, der ved fremtidige generalforsamlingsbeslutninger vil blive fastlagt som fælles opgaver for området. Undtaget herfra er dog den oprindelige grundsalger.

begæres foranstående deklaration tinglyst på følgende matr. nre. i True by, Brabrand sogn

13gi, 13gk, 13gl, 13gm, 13gn, 13go, 13gp, 13gq, 13gr, 13gs, 13gt, 13gu og 13gv.

Odense, den 18.04. 1974  
Jens P. Koch & Co. A/S  
F. Stoltenborg (sign.)

Som tegningsberettigede for Skjoldhøjparkens grundejerforening tiltrædes ovenstående påtegning.

True, den 21.04. 1974

Frits Gundahl Sørensen (sign.) Holger Møller-Nielsen (sign.)



Under henvisning til lovbekendtgørelse nr. 361 af  
17. juli 1972. Byggeloven, § 4, 2. stk. meddeles  
herved tilladelse til tinglysning af foranstående  
deklaration.

MAGISTRATENS 2. AFDELING, den 15. maj 1974

E.b.

Chr. Søgård-Sørensen (sign.)

SS  
Kr. Indført i dagbogen for  
" Århus by- og herredsret  
" 12JUN1974 AM  
" AKT: NL 611  
~~LYST~~

Erstatningsdirektøren  
Zetissasson

Juristministeriets genpartipapir. Til skøder  
skadesløsbrev, kvitteringer til udflettelse og andre  
påtegninger m. m. (vedr. fast ejendom).

Mtr. nr., ejerlav, sogn: Matr. nr. 14b,  
(i København kvarter)  
eller (i de sønderjydske lands-True by,  
dele) bd. og bl. i tingbogen,  
art. nr., ejerlav, sogn. Bræbrand sogn.

Stempel: / kr. / øre

Akt: Skab *AA* nr. *611*  
(udfyldes af dommerkontoret)

Købers }  
Kreditors } bopæl:



LANDINSPEKTØRERNE  
RYHAVEVEJ 7, 8210 ÅRHUS V  
TELEFON 06 - \*15 90 11

Gade og hus nr.: 20. NOV. 1974 \* B19E40

Påtegning på deklaration, lyst 31. maj 1972 på matr. nr.  
12cx m. fl. True by, Bræbrand sogn. AKT NR. 611

Med følgende supplering af:

*(12478 -)* *(6574 -)*  
*(2737 -)*

§ 1 OMRÅDETS BEGRÆNSNING: Det på vedhæftede deklarationsrids  
viste areal af matr. nr. 14b True  
by, Bræbrand sogn, kaldet Omøven-  
get, er udstykket som vist på ridset.

§ 2 VEJAREALER: Alle steder hvor Glænøvenget og  
Halmøvenget er nævnt bedes tillige  
læst "Omøvenget".

§ 14 GRUNDEJERFORENING: Parcelejerne er således pligtige til  
at betale kontingent til grundejer-  
foreningen og herunder deltage i ud-  
gifter til nuværende fælles opgaver  
og opgaver, der ved fremtidige gene-  
ralforsamlingsbeslutninger vil blive  
fastlagt som fælles opgaver for om-  
rådet.

begæres foranstående deklaration tinglyst på følgende matr. nre.  
i True by, Bræbrand sogn  
14fg, 14fh, 14fi, 14fk, 14fl, 14fm, 14fn, 14fo, 14fp, 14fq, 14fr,  
14fs, 14ft, 14fu, 14fv, 14fx, 14fy, 14fz, 14fæ, 14fø, 14ga, 14gb,  
14gc og 14gd.

Som ejer af matr. nr. 14b:  
Tåstrup, den 10.4.1974 1974  
Ernst Nielsen (sign.)  
A/S Ernito  
Køgevej 80, 2630 Tåstrup.

Som tegningsberettigede for Skjoldhøjparkens grundejerforening  
tiltrædes ovenstående påtegning.

True, den 21.4. 1974

Frits Gundahl Sørensen (sign.) Høler Møller-Nielsen  
(sign.)

Under henvisning til lovbekendtgørelse nr. 361 af 17. juli 1972, Byggeloven, § 4, 2. stk. meddeles herved tilladelse til tinglysning af foranstående deklARATION.

MAGISTRATENS 2. AFDELING, den 15. maj 1974.

E.b.

Chr. Søgård-Sørensen (sign.)

§  
§  
§  
§

Kr. Indført i dagbogen for  
" Aarhus by- og herredsråd  
" 26 NOV 1974  
" LYST ARTI NR.

Kr.


Justitsministeriets genpartipapir. Til skode:  
skadesbreve, kvitteringer til udsættelse og andre  
påtegninger m. m. (vedr. fast ejendom).

Mtr. nr., ejerlav, sogn: Matr. nr. 12a Stempel: / kr. / øre  
(i København kvarter) True by,  
eller (i de sønderjydske lands- Brabrand sogn.  
dele) bd. og bl. i tingbogen,  
art. nr., ejerlav, sogn.

Akt: Skab Dnr. 170,  
(udfyldes af dommerkontoret)

Købers }  
Kreditors } bopæl:

AH 611



LANDINSPEKTØRERNE  
RYHAYEVEJ 7 8210 ÅRHUS V  
TELEFON 06 - \*15 90 11

Gade og hus nr.: 17. JULI 1974 \* B11162

Påtegning på deklaration, lyst 31. maj 1972 på matr. nr.  
12cx m. fl. True by, Brabrand sogn. AKT AR NR. 611

Med følgende supplering af:

(6574 -) (12478 -)  
(2737 -)

§ 1 OMRÅDETS BEGRÆNSNING: Det på vedhæftede deklarationsriids  
viste areal af matr. nr. 12a True  
by, Brabrand sogn, kaldet Hindøven-  
get, er udstykket som vist på ridset.

§ 2 VEJAREALER: Alle steder hvor Glænøvenget og  
Halnøvenget er nævnt bedes tillige  
læst "Hindøvenget".

§ 14 GRUNDEJERFORENING: Parcelejerne er således pligtige til  
at betale kontingent til grundejer-  
foreningen og herunder deltage i ud-  
gifter til nuværende fælles opgaver  
og opgaver, der ved fremtidige gene-  
ralforsamlingsbeslutninger vil blive  
fastlagt som fælles opgaver for om-  
rådet.

begøres foranstående deklaration tinglyst på følgende matr. nre.  
i True by, Brabrand sogn 12<sup>hv</sup>, 12<sup>hx</sup>, 12<sup>hy</sup>, 12<sup>hz</sup>, 12<sup>hæ</sup> og 12<sup>hø</sup>.

Århus, den 21.04. 1974

For True-Holm A/S i følge Fuldmagt

B. Bøggild Eriksen (sign.)  
B. Bøggild Eriksen  
landinspektør

Som tegningsberettigede for Skjoldhøjparkens Grundejerfor-  
ening tiltrædes ovenstående påtegning.

True, den 21.04. 1974

Frits Gundahl Sørensen Holger Møller-Nielsen  
(sign.)

Under henvisning til lovbekendtgørelse nr. 361 af  
17. juli 1972, Byggeloven, § 4, 2. stk. meddeles  
herved tilladelse til tinglysning af foranstående  
deklaration.

MAGISTRATENS 2. AFDELING, den 15. maj 1974

Chr. Søgård Sørensen (sign.)

100-100-100-100

KR. Indført i desogen for  
" " Århus by- og herredsret  
" " 17 JUL 1974  
" " LYST AKT: NA

Karen Mønstergård

RELSAGSSEKRETÆR

Justitsministeriets genpartipapir. Til lejekontrakter, servitutdokumenter o.l., forrættelse af dokumenter, fortegnelse over pantsatte genstande o.l. (vedr. fast ejendom).

46-76

Matrikel-ejerlav, sogn:  
(i København kvarter)  
eller (i de sønderjydske landsdele) bd. og bl. i tingbogen,  
art. nr., ejerlav, sogn.

Stempel: / kr. /

Akt: Skab AH-nr. 611  
(udfyldes af dommerkontoret)

Gade og hus nr.:

Anmelder:

Matr.nr. 14 b True by,  
Brabrand sogn.

Anmelder:

Matr.nr. 14 ge True by,  
Brabrand sogn.

Påtegning på deklaration, lyst 31. maj 1972 på matr.nr.  
12 ex m.fl. True by, Brabrand sogn. AKT AH NR. 611.

Med følgende supplering af:

(12428) (6574 -)  
(2737 -)

§ 14 GRUNDEJERFORENING: Parcelejerne er således pligtige til at betale kontingent til grundejerforeningen og herunder deltage i udgifter til nuværende fælles opgaver og opgaver, der ved fremtidige generalforsamlingsbeslutninger vil blive fastlagt som fælles opgaver for området.

begæres foranstående deklaration tinglyst på ejendommene matr. nr. 14 b og 14 ge begge af True by, Brabrand sogn.

Som ejer af matr.nr.  
14 b og 14 ge:  
Taastrup, den 23/ 4 1976.

A/S Ernito, Køgevej 80, 2630 Tåstrup  
v/Ernst Nielsen (sign.)

Som tegningsberettigede for Skjoldhøjparkens grundejerforening  
tiltrædes ovenstående påtegning:

True, den 13/05 1976.

F. G. Sørensen (sign.)  
Skjoldhøjparkens Grundejerforening  
Askøvenget 6, True  
8220 Brabrand

Chr. B. Christiansen (sign.)  
Skjoldhøjparkens Grundejerforening  
Kassereren

Under henvisning til lovekendtgørelse nr. 361 af 17. juli 1972, Byggeloven, § 4, 2. stk. meddeles herved tilladelse til tinglysning af foranstående deklaration.

MAGISTRATENS 2. AFDELING, den 28.05.1976  
A. b

Chr. Søgård-Sørensen (sign.)

Bestillingsformular



INDFØRT I DAGBOGEN FOR  
ÅRHUS BY- OG HERREDETTI

02.0.76\*14133 B

611

LYST

AKT: MRPH ~~611~~

Aam: Ejd er skrivet og pantet i -  
løst.

Under henvisning til lov nr. 287 af 26. juni 1975, Lov om kommuneplanlægning, § 36, meddeles herved samtykke til, at foranstående deklaration pålægges nærværende ejendom.

Tilvejebringelse af lokalplan i forbindelse med dette servitutpålæg er ikke påkrævet.

Magistratens 2. afdeling, den 22. maj 1978.

E.b.

(sign.) Bjarne Knudsen

Ved Landbrugsministeriets skrivelse af 04.01.1978 (U.J. 12309/1977), 06.04.1978 (U.J. 12309 c/1977) og 26.05.1978 (U.J. 12309 d/1977) er der sket udstykninger af matr. nre. 12<sup>ht</sup>, 14<sup>b</sup> og 21<sup>a</sup> og efterfølgende sammenlægninger af nye parceller, hvorved:

Pcl. 1 af matr. nr. 12<sup>ht</sup> har fået matr. nr. 12<sup>ht</sup>  
Pcl. 1769 af matr. nr. 12<sup>ht</sup> har fået matr. nr. 12<sup>ie</sup>  
Pcl. 1770 af matr. nr. 12<sup>ht</sup> har fået matr. nr. 12<sup>if</sup>  
Pcl. 1771 af matr. nr. 12<sup>ht</sup> og  
pcl. 6 af matr. nr. 21<sup>a</sup> har fået matr. nr. 12<sup>ig</sup>  
Pcl. 1772 af matr. nr. 12<sup>ht</sup> og  
pcl. 5 af matr. nr. 21<sup>a</sup> har fået matr. nr. 12<sup>ih</sup>  
Pcl. 1773 af matr. nr. 12<sup>ht</sup> og  
pcl. 4 af matr. nr. 21<sup>a</sup> har fået matr. nr. 12<sup>ii</sup>  
Pcl. 1774 af matr. nr. 12<sup>ht</sup> og  
pcl. 3 af matr. nr. 21<sup>a</sup> har fået matr. nr. 12<sup>ik</sup>  
Pcl. 1775 af matr. nr. 12<sup>ht</sup> og  
pcl. 2 af matr. nr. 21<sup>a</sup> og  
pcl. 3 af matr. nr. 14<sup>b</sup> har fået matr. nr. 12<sup>il</sup>  
Pcl. 2 af matr. nr. 14<sup>b</sup> har fået matr. nr. 14<sup>gf</sup> *mgl*  
Pcl. 1 af matr. nr. 21<sup>a</sup> har fået matr. nr. 21<sup>a</sup>. *mgl.*

Idet undertegnede landinspektør attesterer, at deklarationen alene vedrører ovennævnte 10 matr. nre., begæres deklarationen lyst servitutstiftende på matr. nre. 21<sup>a</sup>, 12<sup>il</sup> og 14<sup>gf</sup>, samt med frist til endelige udstykningsapprobation på matr. nr. 12<sup>ht</sup>, idet disse matr. nre. ejes af deklarationsunderskriverne.

Århus, den 01.06.1978

(sign.) Lars Linholt Christensen  
Landinspektør



INDFØRT I DAGBOGEN FOR  
ÅRHUS BY- OG HERREDSRET  
02.6.78 \* 12621 B  
LYST AKT: NR

Undertegnede ejer af matr. nr. 12<sup>ie</sup> True by, Brabrand sogn  
tiltræder herved at nærværende deklarationspåtegning til  
deklaration lyst 31. maj 1972 på matr. nr. 12<sup>cx</sup> m.fl. tinglyses  
på matr. nr. 12<sup>ie</sup> True by, Brabrand sogn.

Risskov, den 25-9-78

sign: B. Christensen

Undertegnede ejer af matr. nr. 12<sup>if</sup> True by, Brabrand sogn  
tiltræder herved at nærværende deklarationspåtegning til  
deklaration lyst 31. maj 1972 på matr. nr. 12<sup>cx</sup> m.fl. tinglyses  
på matr. nr. 12<sup>if</sup> True by, Brabrand sogn.

Mundelstrup, den 15-9-78

sign: Preben Larsen

Undertegnede ejer af matr. nr. 12<sup>ig</sup> True by, Brabrand sogn  
tiltræder herved at nærværende deklarationspåtegning til  
deklaration lyst 31. maj 1972 på matr. nr. 12<sup>cx</sup> m.fl. tinglyses  
på matr. nr. 12<sup>ig</sup> True by, Brabrand sogn.

Mundelstrup, den 14-9-78

sign: Poul Jørgensen

Undertegnede ejer af matr. nr. 12<sup>ih</sup> True by, Brabrand sogn  
tiltræder herved at nærværende deklarationspåtegning til  
deklaration lyst 31. maj 1972 på matr. nr. 12<sup>cx</sup> m.fl. tinglyses  
på matr. nr. 12<sup>ih</sup> True by, Brabrand sogn.

Mundelstrup, den 24-9-78

sign: Ib Jensen

2/10-78

Justitsministeriets genpartipapir. Til skæder skadesløsbreve, kvitteringer til udslettelse og i andre påtegninger m. m. (vedr. fast ejendom).

Matr. nr., ejerlav, sogn: 12 ht, 14 b Stempel: / kr.  
(i København kvarter) og 21 a True by,  
eller (i de sønderjydske lands-  
dele) bd. og bl. i tingbogen, Brabrand sogn  
art. nr., ejerlav, sogn.

Akt: Skab A Hr. 511  
(udfyldes af dommerkontoret)

Købers }  
Kreditors } bopæl:

Anmelder:

Gade og hus nr.:

Påtegning på deklaration, lyst 31. maj 1972 på matr. nr.  
12 ok m.fl. True by, Brabrand sogn.

(6594 - ) (12478)  
(2737 - )

Med følgende supplerings af:

§ 1 OMRÅDETS BEGRÆNSNING:

Det på vedhæftede deklarationsrids viste areal af matr. nr. e 12 ht, 14 b og 21 a True by, Brabrand sogn, kaldet Langøvnaget, udstykkes som vist på ridsen.

§ 2 VENJARELLER:

Alle steder hvor Langøvnaget og Jalsøvnaget er nevnt lodes tillige læst "Langøvnaget".

§ 14 GRUNDEJERFORENING:

Parcellejerne er således pligtige til at betale koncinsen til grundejerforeningen og herunder deltage i udgifter til nuværende fælles opgaver og opgaver, der ved fremtidige generalforsamlingsbeslutninger vil blive fastlagt som fælles opgaver for området.

begæres foranstående deklaration tinglyst på forreende matr.nr.e i True by, Brabrand sogn  
12 ht, 14 b og 21 a.

Som ejer af matr.nr. 12 ht:  
Århus, den

.....

Som ejer af matr.nr. 14 h og som køber af dele af matr.nr.  
12 ht og 21 a:  
Nistrup, den 9.3.1978

(sign.) Ernst Nielsen .....

Som ejer af matr. nr. 21 a og som køber af matr. nr. 12 ht  
og som køber af del af matr. nr. 14 h:  
Århus, den 25/11.1977

(sign.) Jens Harmsen .....

Som tegningsberettigede for Skjoldhøjparkens grundejer-  
forening tiltrædes ovenstående påtegning.

Truc, den

..(sign.) Syen Krogh Larsen .. (sign.) Chr. B. Christiansen

22.11.1977

j.nr. cc474 lc/lf

Mtr. nr., ejerlav, sogn: 13<sup>b</sup>

Stempel: kr. øre

Akt: Skab <sup>44</sup> nr. <sup>611</sup>  
(udfyldes af dommerkontoret)

(i København kvarter)

True by

eller (i de sønderjydske lands-  
dele) bd. og bl. i tingbogen,

Brabrand sogn

art. nr., ejerlav, sogn.

Købers }  
Kreditors } bopæl:

Anmelder:

Anmelder:

Gade og hus nr.:

30. JULI 1973 \* 812050



LANDINSPEKTØRERNE  
RYHAVEVEJ 7. 8210 ÅRHUS V  
TELEFON 06 - \*15 90 11

Påtegning på deklaration, lyst 31. maj 1972 på matr. nr. 12cx m.fl.  
True by, Brabrand sogn. AKT AH NR. 611.

Med følgende supplerings af:

(12478) (6574 -)  
(2737 -)

§ 1 OMRÅDETS BEGRÆNSNING: "Det på vedhæftede deklarationsrids viste  
areal af matr. nr. 13<sup>b</sup> True by, Brabrand  
sogn, kaldet Farøvænget, udstykket som  
vist på ridset.

§ 2 VEJAREALER: Alle steder hvor Glænøvænget og Halmøvænget er nævnt  
bedes tillige læst "Farøvænget"

§ 14 GRUNDEJERFORENING: Parcelejerne er således pligtige til at betale  
kontingent til grundejerforeningen og her-  
under deltage i udgifter til nuværende fæl-  
les opgaver og opgaver, der ved fremtidige  
generalforsamlingsbeslutninger vil blive  
fastlagt som fælles opgaver for området,

Undtaget herfra er dog den oprindelige grund-  
begæres foranstående deklaration tinglyst på følgende matr. nre.: sælger.  
13dl, 13dm, 13dn, 13do, 13dp, 13dq, 13dr, 13ds, 13dt, 13du, 13dv  
og 13dx True by, Brabrand sogn.

Århus, den 3. juli 1973  
For True-Holm A/S i følge fuldmagt

B. Bøggild Eriksen  
landinspektør

Som tegningsberettigede for Skjoldhøjparkens Grundejerforening  
tiltrædes ovenstående påtegning,

True, den 4-7-73

Frits Gundahl Sørensen (sign.)

Møller Nielsen (sign.)

Som betinget skødehaver:  
Odense, den 5. juli 1973

Jens P. Koch & Co. A/S

F. Stoltenborg (sign.)

Til vitterlighed om underskriverens myndighed, underskriftens ægthed og dateringens rigtighed

Jørgen Paulsen  
Albanigade 44  
5000 Odensen

(sign.)

P.E. Pedersen  
Ved Kåret 11  
5000 Odensen

(sign.)

Under henvisning til lovbekendtgørelse nr. 361 af 17. juli 1972, Byggeloven, § 4, 2. stk. meddeles herved tilladelse til tinglysning af foranstående deklARATION.

MAGISTRATENS 2. AFDELING, den 26. juli 1973

E. B.

Chr. Søgård-Sørensen

(sign.)

§ Kr. Indført i dagbogen for  
§ " Arhus by- og herredsret  
§ " 30 JUL 1973  
§ "

AKTI NR. 611

Kr.

~~LYST~~

H. Esdahl  
fm.

Mtr. nr., ejerlav, sogn:  
(i København kvarter)  
eller (i de sønderjydske lands-  
dele) bd. og bl. i tingbogen,  
art. nr., ejerlav, sogn.

Stempel: kr. øre

Akt: Skab *D* nr. 480.  
(udfyldes af dommerkontoret)

Gade og hus nr.:

Matr.nr. 15k  
True by, Brabrand sogn.

Købers }  
Kreditors } bopæl:

AH 611

Anmelder:

26 NOV. 1973 \* B2 0411



LANDINSPEKTØRERNE  
RYHAVEVEJ 7, 8210 ÅRHUS V  
TELEFON 06 - \*15 90 11

Påtegning på deklaration, lyst 31. maj 1972 på matr. nr. 12cx  
m.fl. True by, Brabrand sogn. AKT AH NR. 611.

Med følgende supplerung af:

(12478) (6574-)  
(2737-)

§ 1 OMRÅDETS BEGRÆNSNING: Det på vedhæftede deklarationsrids  
viste areal af matr. nr. 15b True by,  
Brabrand sogn, kaldet Hindøvænget, er ud-  
stykket som vist på ridset.

§ 2 VEJAREALER: Alle steder hvor Glænøvænget og Halmøvænget er  
nævnt bedes tillige læst "Hindøvænget".

§ 14 GRUNDEJERFORENING: Parcelejerne er således pligtige til  
at betale kontingent til Grundejer-  
foreningen og herunder deltage i ud-  
gifter til nuværende fælles opgaver  
og opgaver der ved fremtidige general-  
forsamlingsbeslutninger vil blive fast-  
lagt som fælles opgaver for området.

begæres foranstående deklaration tinglyst på følgende matr. nre.  
15k, 15l, 15m, 15n, 15o, 15p, 15q, 15r, 15s, 15t, 15u og 15v,  
True by, Brabrand sogn.

Århus, den 22. november 1973

For True-Holm A/S i følge fuldmagt

B. Bøggild Eriksen (sign.)

B. Bøggild Eriksen  
landinspektør

Som tegningsberettigede for Skjoldhøjparkens Grundejerforening  
tiltrædes ovenstående påtegning.

True, den 22. november 1973

F.G. Sørensen (sign.) H. Møller-Nielsen (sign.)

Under henvisning til lovekendtgørelse nr. 361 af  
17. juli 1972, Byggeloven, § 4, 2. stk. meddeles  
herved tilladelse til tinglysning af foranstående  
deklaration.

MAGISTRATENS 2. AFDELING, den 22. november 1973

E.b.

Chr. Søgård-Sørensen (sign.)

8  
8  
8  
8  
8

Kr. Indført i dagbogen for  
" Århus by- og herredsret  
" 26NOV1973  
"

AKT: NR.

LYST

Kr. ... forevist

*Arven er en serie af pantebrevs...*

Mtr. nr., ejerlav, sogn:  
(i København kvarter)  
eller (i de sønderjydske lands-  
dele) bd. og bl. i tingbogen,  
art. nr., ejerlav, sogn.

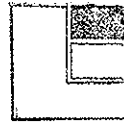
Stempel: / kr. / øre

Akt: Skab *PH* nr. 611  
(udfyldes af dommerkontoret)

Købers }  
Kreditors } bopæl:

- 8. JUNI 1973 \* B 8815

Anmelder:



LANDINSPEKTØRERNE  
RYHAVEVEJ 7 . 8210 ÅRHUS V  
TELEFON 06 - \*15 90 11

Påtegning på deklaration, lyst 31. maj 1972 på matr. nr. 12cx  
m.fl. True by, Brabrand sogn. AKT NR. 611.

Med følgende supplerig af:

(12478) (B6574) (B136 48) (2737)

§ 1 OMRÅDETS BEGRÆNSNING: Det på vedhæftede deklarationsrids  
viste areal af matr. nr. 1b True by,  
Brabrand sogn, kaldet Mandøvænget  
og Mejlvænget, udstykkes som vist på  
ridset.

§ 2 VEJAREALER:

§ 3 OVERSIGTSAREALER:

Alle steder hvor Nekselvænget er navnt  
bædes tillige læst "Wesseløvej" og alle  
steder hvor Glensvænget og Halmøvænget  
er navnt bædes tillige læst "Mandøvænget  
og Mejlvænget".

§ 14 GRUNDEJERFORENING:

Parcelejerne er således pligtige til  
at betale kontingent til Grundejer-  
foreningen og herunder deltage i ud-  
gifter til nuværende fælles opgaver  
og opgaver der ved fremtidige general-  
forsamlingsbeslutninger vil blive fast-  
lagt som fælles opgaver for området.

begæres foranstående deklaration tinglyst på følgende matr. nre.

1a, 1f, 1g, 1h, 1i, 1k, 1l, 1m, 1n, 1o, 1p, 1q, 1r, 1s, 1t, 1u, 1v, 1x, 1y, 1z  
1a, 1ø, 1aa, 1ab, 1ac, 1ad, 1ae, 1af, 1ag, 1ah, 1ai, 1ak, 1al, 1am, 1an, 1ao, 1ap,  
1aq, 1ar, 1as, 1at, 1au, 1av, 1ax, 1ay, 1az, 1aa, 1ba, 1bb, 1bc, 1bd, 1be,  
1bf, 1bg, 1bh, 1bi, 1bk, 1bl, 1bm, 1bn, 1bo, 1bp, 1bq, 1br, 1bs, 1bt, 1bu, 1bv,  
1bx, 1by, 1bz, 1bæ, 1bø, 1ca, 1cb, 1cc, 1cd, 1ce, 1cf, 1cg, 1ch, 1ci, 1ck, 1cl,  
1cm, 1cn, 1co, 1cp, 1cq, 1cr, 1cs, 1ct, 1cu, 1cv og 1cx True by, Brabrand sogn.

Århus, den 31 januar 1973  
For True-Holm A/S i følge fuldmagt

B. Bøggild Eriksen (sign.)  
B. Bøggild Eriksen  
landinspektør

Kr.

Indkommet i 1973  
Lyst  
AKT NR. 611

*Ann. Kjøde*

Registration foretaget

*Hand HS*

Justitsministeriets genpartipapir. Til skader,  
skadesbrev, kvitteringer til udsættelse og an-  
påtegninger m. m. (vedr. fast ejendom).



Som tegningsberettigede for Skjoldhøjparkens Grundejerforening  
tiltrædes ovenstående påtegning.

True, den 6. januar 1973

Frits Gundahl Sørensen (sign.)

Tove Christensen (sign.)

Under henvisning til løvbekendtgørelse nr. 361 af  
17. juli 1972, Byggeloven, § 4, 2. stk. meddeles  
herved tilladelse til tinglysning af foranstående  
deklaration.

MAGISTRATENS 2. AFDELING, den 9/2 1973

E.B.

Chr. Søgård-Sørensen (sign.)

Justitsministeriets genpartipapir. Til skæder skadesbreve, kvitteringer til udslettelse og andre påtegninger m. m. (vedr. fast ejendom).

Mtr. nr.: ejerlav, sogn:  
(i København kvarter)  
eller (i de sønderjydske lands-  
dele) bd. og bl. i tingbogen,  
art. nr., ejerlav, sogn.

Stempel: / kr. / øre

Akt: Skab AH nr. 611  
(udfyldes af dommerkontoret)

Købers }  
Kreditors } bopæl:

22 FEB. 1973 \* B 2737

Gade og hus nr.:

Anmelder:



LANDINSPEKTØRERNE  
RYHAVEVEJ 7. 8210 ÅRHUS V  
TELEFON 06 - \*15 90 11

Påtegning på deklaration, lyst 31. maj 1972 på matr. nr. 12cx  
m.fl. True by, Brabrand sogn. AKT AH NR. 611.

(6574 - 12478)  
(13648 -

Med følgende supplerings af:

§ 1 OMRÅDETS BEGRÆNSNING: "Det på vedhæftede deklarationsrids viste areal af matr. nr. 14b True by, Brabrand sogn, kaldet Lindøvænget og Langøvænget, udstykkes som vist på ridset.

§ 2 VEJAREALER: Alle steder hvor Glensøvænget og Halmøvænget er nævnt bedes tillige læst Lindøvænget og Langøvænget.

§ 14 GRUNDEJERFORENING: Parcelejerne er således pligtige til at betale kontingent til Grundejerforeningen og herunder deltage i udgifter til nuværende fælles opgaver og opgaver der ved fremtidige generalforsamlingsbeslutninger vil blive fastlagt som fælles opgaver for området.

begæres foranstående deklaration tinglyst på følgende matr. nre.  
14db, 14dc, 14dd, 14de, 14df, 14dg, 14dh, 14di, 14dk, 14dl, 14dm, 14dn, 14do,  
14dp, 14dq, 14dr, 14ds, 14dt, 14du, 14dv, 14dx, 14dy, 14dz, 14dø, 14dø, 14ea,  
14eb, 14ec, 14ed, 14ee, 14ef, 14eg, 14eh, 14ei, 14ek, 14el, 14em, 14en, 14eo,  
14ep, 14eq, 14er, 14es, 14et, 14eu, 14ev, 14ex, 14ey, 14ez, 14eø, 14eø, 14fa,  
14fb, 14fc og 14fd True by.

Århus, den 31 januar 1973  
For A/S Ernito i følge fuldmagt

B. Bøggild Eriksen (sign.)  
B. Bøggild Eriksen  
Landinspektør

Som tegningsberettigede for Skjoldhøjparkens Grundejerforening tiltrædes ovenstående påtegning.

True, den 6 januar 1973  
Frits Gundahl Sørensen (sign.)  
Tove Christensen (sign.)

Under henvisning til lovbekendtgørelse nr. 361 af 17. juli 1972, Byggeloven, § 4, 2. stk. meddeles herved tilladelse til tinglysning af foranstående deklaration.

MAGISTRATENS 2. AFDELING, den 9/2 1973

E.b.  
Chr. Søgård-Sørensen (sign.)

Jensen & Kjeldskov A/S, København.

Bestillings-  
formular

D

1977

1977

AH 66

Legitimation (revis)

Ann. Eja es aritua z  
gandeko kofe.

R

37

Justitsministeriets genpartipapir. Til skoder  
skadesbreve, kvitteringer til udslettelse og andre  
påtegninger m. m. (vostr. fast ejendom)

Mtr. nr., ejerlav, sogn:  
(i København kvarter)  
eller (i de sønderjydske lands-  
dele) bd. og bl. i tingbogen,  
art. nr., ejerlav, sogn.

Stempel: kr.

Akt: Skab nr.  
(udfyldes af dommerkontoret)

Købers }  
Kreditors } bopæl:

Gade og hus nr.:

Anmelder:

Undertegnede ejer af matr. nr. 12<sup>ii</sup> True by, Brabrand sogn,  
tiltræder herved at nærværende deklarationspåtegning til  
deklaration lyst 31. maj 1972 på matr. nr. 12<sup>CX</sup> m.fl. tinglyses  
på matr. nr. 12<sup>ii</sup> True by, Brabrand sogn.

Mundelstrup, den 27-9-78

sign: J. Warnich Jensen

Undertegnede ejer af matr. nr. 12<sup>ik</sup> True by, Brabrand sogn,  
tiltræder herved at nærværende deklarationspåtegning til  
deklaration lyst 31. maj 1972 på matr. nr. 12<sup>CX</sup> m.fl. tinglyses  
på matr. nr. 12<sup>ik</sup> True by, Brabrand sogn.

Mundelstrup, den 16-9-78

sign: H. Strandgård Møller

Under henvisning til, at ejerne af matr. nr.e 12<sup>ie</sup>, 12<sup>if</sup>,  
12<sup>ig</sup>, 12<sup>ih</sup>, 12<sup>ii</sup> og 12<sup>ik</sup> True by, Brabrand sogn, har til-  
trådt deklarationen, samt til, at matr. nr.e 12<sup>ht</sup>, 12<sup>il</sup>, 14<sup>gf</sup>  
og 21<sup>a</sup> True by, Brabrand sogn, ejes af deklarationsunderskri-  
verne, begæres deklarationen lyst på disse matr. nr.e.

Århus, den 29.09.1978

Lars Linholt Christensen  
landinspektør.

INDFØRT I DAGBOGEN FOR  
ÅRHUS BY-OG HERREDSRET  
02.10.78 \* 24168 B

LYST på AKT: NR A 176 II  
12 if, 12 ig, 12 ih, 12 ii, 12 ik, 12 il, 12 ht,  
14 gf, 21a True by  
Afsættelse af matr. nr. 12ie True på saa mang-  
ende ligestilling af delvis skadehavere.  
Arvm. Ejd. er samlet og pantsat belånt.

Mtr. nr., ejerlav, sogn: 12<sup>if</sup> m.fl. Stempel: / kr.  
(i København kvarter) True by, Brabrand sogn  
eller (i de sønderjydske lands-  
dele) bd. og bl. i tingbogen,  
art. nr., ejerlav, sogn.

Akt: Skab ~~AH~~ nr. 611.  
(udfyldes af dommerkontoret)

Købers }  
Kreditors } bopæl: ~~AM 36~~

Gade og hus nr.:

12ie True

Anmelder:

AH611

Påtegning på deklaration lyst 02.10.1972 og tidligere på matr.nr.  
12<sup>if</sup> m.fl. True by, Brabrand sogn. (6574-24168-) (2737)

(12478)

Undertegnede ejer af matr.nr. 12<sup>ie</sup> True by, Brabrand sogn,  
tiltræder herved, at nærværende deklarationspåtegning til  
deklaration lyst 31. maj 1972 på matr.nr. 12<sup>cx</sup> m.fl. tinglyses  
på matr.nr. 12<sup>ie</sup> True by, Brabrand sogn.

Risskov, den 25-9-78

B. Christensen

Mundelstrup, den 24/11 1978.

Birthe Wacherhausen

Mogens Wacherhausen

INDFØRT I DAGBOGEN FOR  
ÅRHUS BY- OG HERREDSRET

29.1178 \* 30002 B

LYST på AKT: NR

12ie True

Arv: ejd er anmeldt  
og pantebestemt.

500 L

Akt: Skab nr. AH 611  
(udfyldes af dommerkontoret)

12a og  
Matr. nr. 12 cx m.fl. True by, Brabrand

Anmelder:

Århus Kommune  
Juridisk-Tekn.kontor  
Rådhuset  
Tlf. 86 132000  
lokal 2377

Gade og hus nr. Trueholmvej 2

(11162,6574-)

Påtegning på deklaration tinglyst den 17. juli 1974

Nærværende påtegning på deklaration kvitteres herved til aflysning for så vidt angår matr. nr. 12a True by, Brabrand.

Magistratens 2. Afdeling, den -

*el. sign.*  
*Hennig Jensen*

Lyst 28/5-1990  
Nr. 29765  
Retten i Århus

A H 6/11

12a og  
Matr. nr. 12 cx m.fl. True by, Brabrand

Anmelder:

Århus Kommune  
Juridisk-Tekn.kontor  
Rådhuset  
Tlf. 86 132000  
lokal 2377

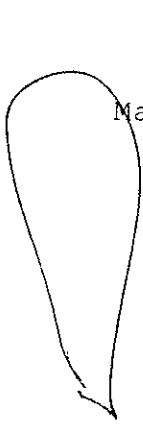
Gade og hus nr. Trueholmvej 2

Nærværende påtegning på deklaration kvitteres herved til aflysning for så vidt angår matr. nr. 12a True by, Brabrand.

Magistratens 2. Afdeling, den

e.b.

*Handwritten signature*



Matrikelnr: 12 A  
True  
Retten i Århus  
Indført den 28/5-1990  
lyst under nr. 29765

*Handwritten signature*



Retten i Århus  
Tinglysningskontoret  
Søndergade 44, 2. sal  
8000 Århus C

Den: 23. februar 2001  
Journal nr.: 3203.00-0006  
Ref.: HK/AS  
Sagsbehandler: Holger Kjerulf  
Direkte tlf.: 8940 6345

Forespørgsel om aflysning af deklarationer m.v., Trueholmvej 2, Anelystparken 25, Grimhøjvej 20.

Vi er af ejeren af nedennævnte ejendomme blevet bedt om at aflyse overflødige offentlige deklarationer på ejendommene. Det drejer sig om:

*Ejendommen matr. nr. 12 a True By, Brabrand, Trueholmvej 2.*

- Deklaration tinglyst den 1. maj 1968 om afløb.
- Deklaration tinglyst den 31. maj 1972 om anvendelse. Der er tidligere forsøgt aflyst en påtegning på deklarationen (tinglyst den 17. juli 1974). Deklarationen vedrører boligområdet Skjoldhøjparken, som denne ejendom ikke er en del af.

*Ejendommen matr. nr. 20 c True By, Brabrand, Anelystparken 25.*

- Deklaration tinglyst den 11. december 1979 om ekspropriation.

*Ejendommen matr. nr. 34 b Brabrand By, Brabrand, Grimhøjvej 20.*

- Deklaration tinglyst den 18. december 1967.

Der vedlægges kopier af deklarationerne som bedes aflyst for så vidt angår de nævnte matrikelnumre.

Med venlig hilsen

  
Holger Kjerulf



\*\*\* \* \*\*\*  
 \* \* \*  
 \* \* \*\*\*  
 \* \* \* Retten i Århus  
 \* \*\*\* \*\*\* Tinglysningsafdelingen

Side: 3

Akt.nr.:  
 D 170

Påtegning på byrde  
 Vedrørende matr.nr. 12 A, True By, Brabrand  
 Ejendomsejer: Leo Sørensen ApS  
 Lyst første gang den: 17.07.1974 under nr. 11162  
 Senest ændret den : 26.02.2001 under nr. 14678

Aflyst af Tingbogen den 26.02.2001

Retten i Århus den 27.02.2001

V. Krarup Hansen

Fotokopiens rigtighed bekræftes,  
 Retten i Århus, tinglysningsafdelingen,

den

31 MAJ 2002

*Anneli Rasmussen*